

**UCHWAŁA NR XLVII/235/18  
RADY GMINY ŚWINNA**

z dnia 28 marca 2018 r.

**w sprawie nadania nazw drogom wewnętrznym w Gminie Świnna**

Na podstawie art. 18 ust. 2 pkt 13, art. 40 ust. 1 i art. 41 ust. 1 ustawy z dnia 8 marca 1990 r. o samorządzie gminnym ( t.j. Dz.U. z 2017 r. poz. 1875z p.zm.)

**Rada Gminy Świnna uchwala, co następuje:**

**§ 1. 1.** W miejscowości Pewel Ślemieńska, nadaje się nazwy niżej wymienionym drogom wewnętrznym:

- 1) drodze oznaczonej w ewidencji gruntów jako działka nr nr: 3132/1, 3132/2, 3134/1, 3133/2, 3135/1, 3136/1, 3136/3, 3137/2, 3141/2, 3142/2, 3143/2, 3147/2, 3248/7, 3249/2, 3250/2, 3251/2, 3266/2, 3267/2, 3347/3, 3352/2, 3353/2, 3356/2, 3378/2, 3393/2, 3412/2, 3413/2, 3415/2, 3416/2, 3417/1 nadaje się nazwę: „ul. Piękna”. Przebieg drogi określa załącznik nr 1 do niniejszej uchwały;
- 2) drodze oznaczonej w ewidencji gruntów jako działka nr: 1814/2 nadaje się nazwę „ul. Południowa”. Przebieg drogi określa załącznik nr 2 do niniejszej uchwały;
- 3) drodze oznaczonej w ewidencji gruntów jako działka nr 1490 nadaje się nazwę „ul. Cytrynowa”. Przebieg drogi określa załącznik nr 3 do niniejszej uchwały;
- 4) drodze oznaczonej w ewidencji gruntów jako działki nr nr: 2805/4, 2806/2, 2807/2, 2808/2 nadaje się nazwę „ul. Widokowe Wzgórze”. Przebieg drogi określa załącznik nr 4 do niniejszej uchwały;
- 5) drodze oznaczonej w ewidencji gruntów jako działka nr 2762/2 nadaje się nazwę „ul. Zielna”. Przebieg drogi określa załącznik nr 5 do niniejszej uchwały;

**2.** W miejscowości Rychwałdek, nadaje się nazwy niżej wymienionym drogom wewnętrznym:

- 1) drodze oznaczonej w ewidencji gruntów jako działka nr 1143 nadaje się nazwę „ul. Przyjazna”. Przebieg drogi określa załącznik nr 6 do niniejszej uchwały;
- 2) drodze oznaczonej w ewidencji gruntów jako działka nr 958 nadaje się nazwę „ul. Ciepła”. Przebieg drogi określa załącznik nr 7 do niniejszej uchwały;
- 3) drodze oznaczonej w ewidencji gruntów jako działka nr 815 nadaje się nazwę „ul. Przechodnia”. Przebieg drogi określa załącznik nr 8 do niniejszej uchwały;
- 4) drodze oznaczonej w ewidencji gruntów jako działka nr 1876 nadaje się nazwę „ul. Pod Barutką”. Przebieg drogi określa załącznik nr 9 do niniejszej uchwały.

**§ 2.** Wykonanie uchwały powierza się Wójtowi Gminy Świnna.

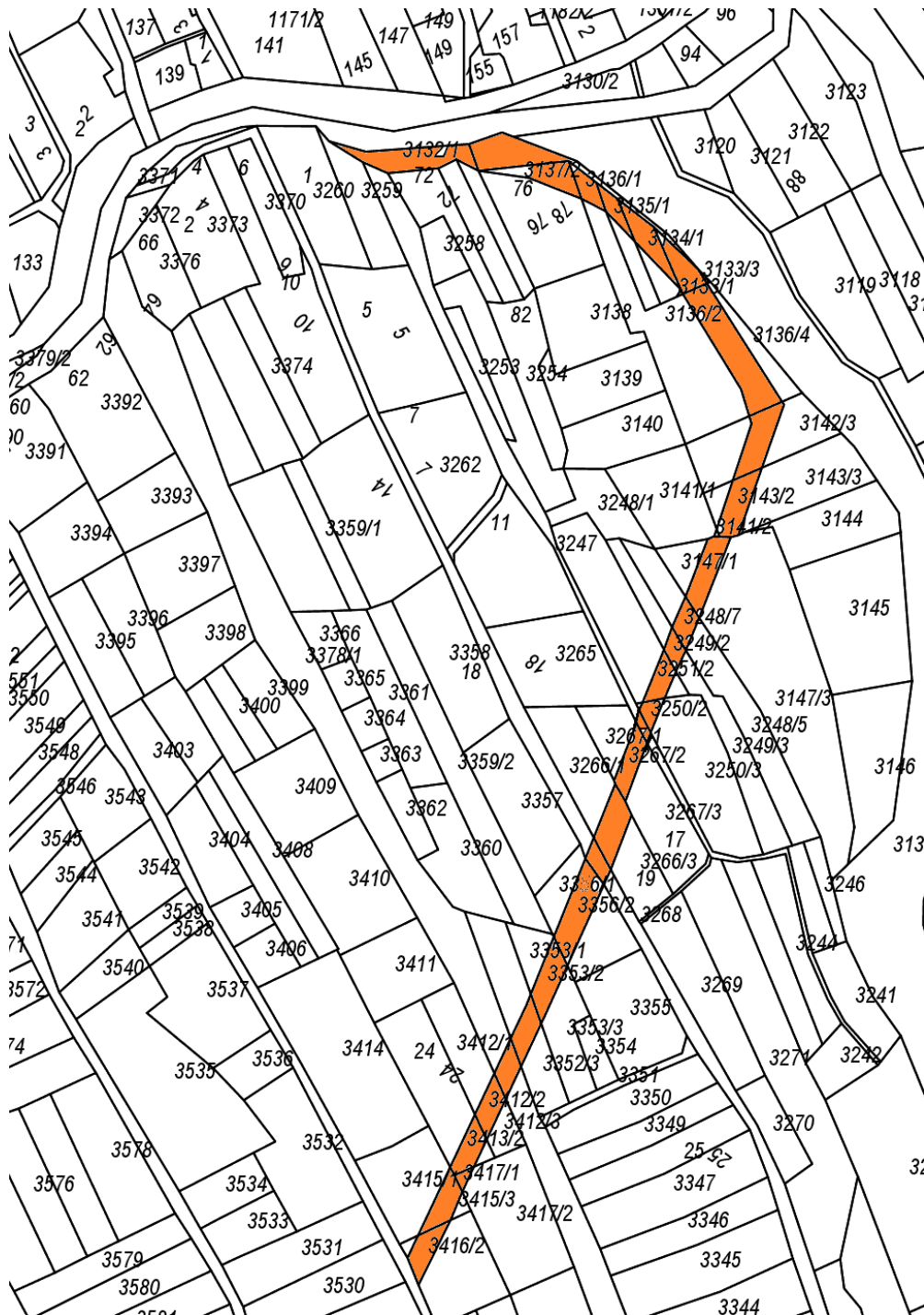
**§ 3.** Uchwała podlega ogłoszeniu w Dzienniku Urzędowym Województwa Śląskiego i wchodzi w życie po upływie 14 dni od dnia ogłoszenia.

Przewodniczący Rady Gminy  
Świnna

**Kazimierz Dziki**

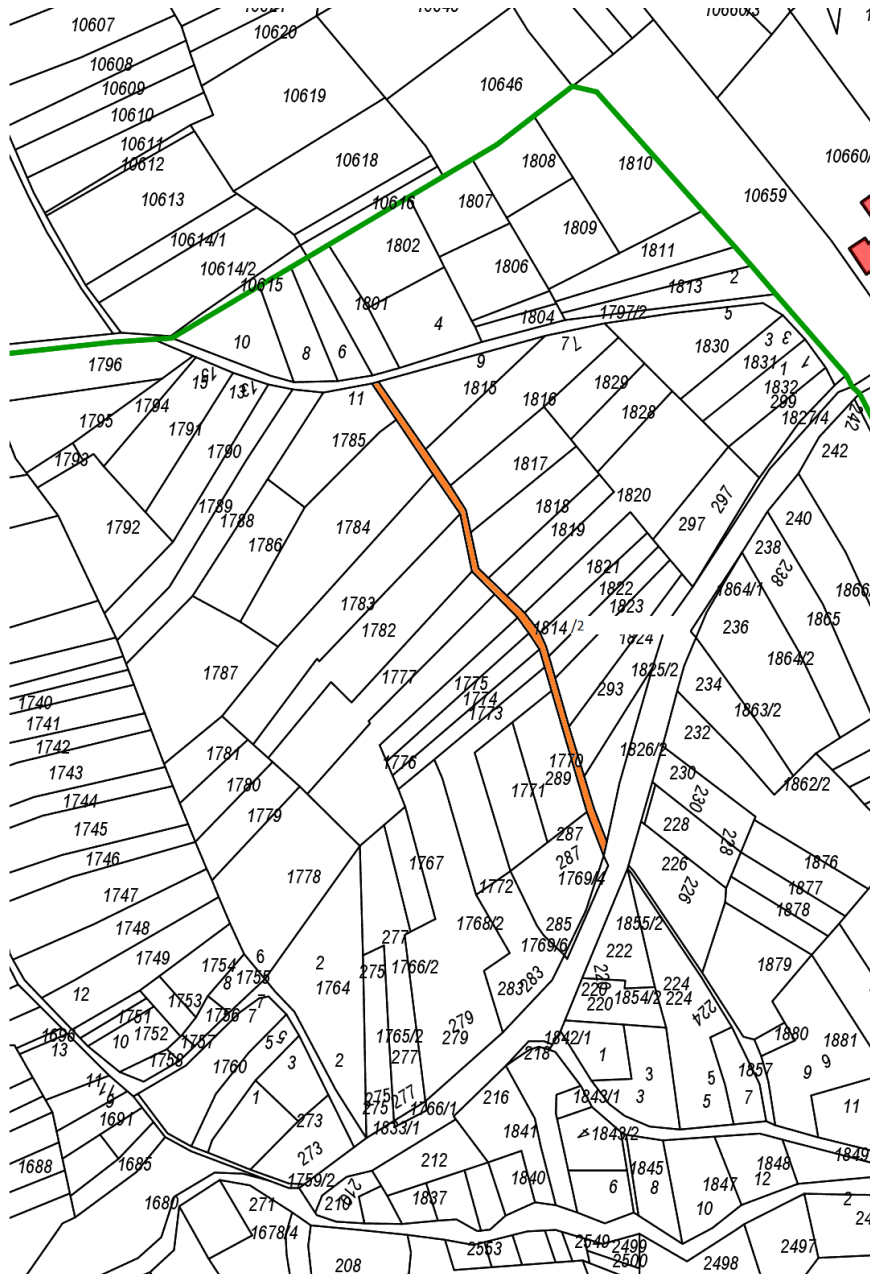
Załącznik Nr 1  
do Uchwały Nr XLVII/235/18  
Rady Gminy Świnna  
z dnia 28 marca 2018 r.

Pewel Ślemieńska, ul. Piękna



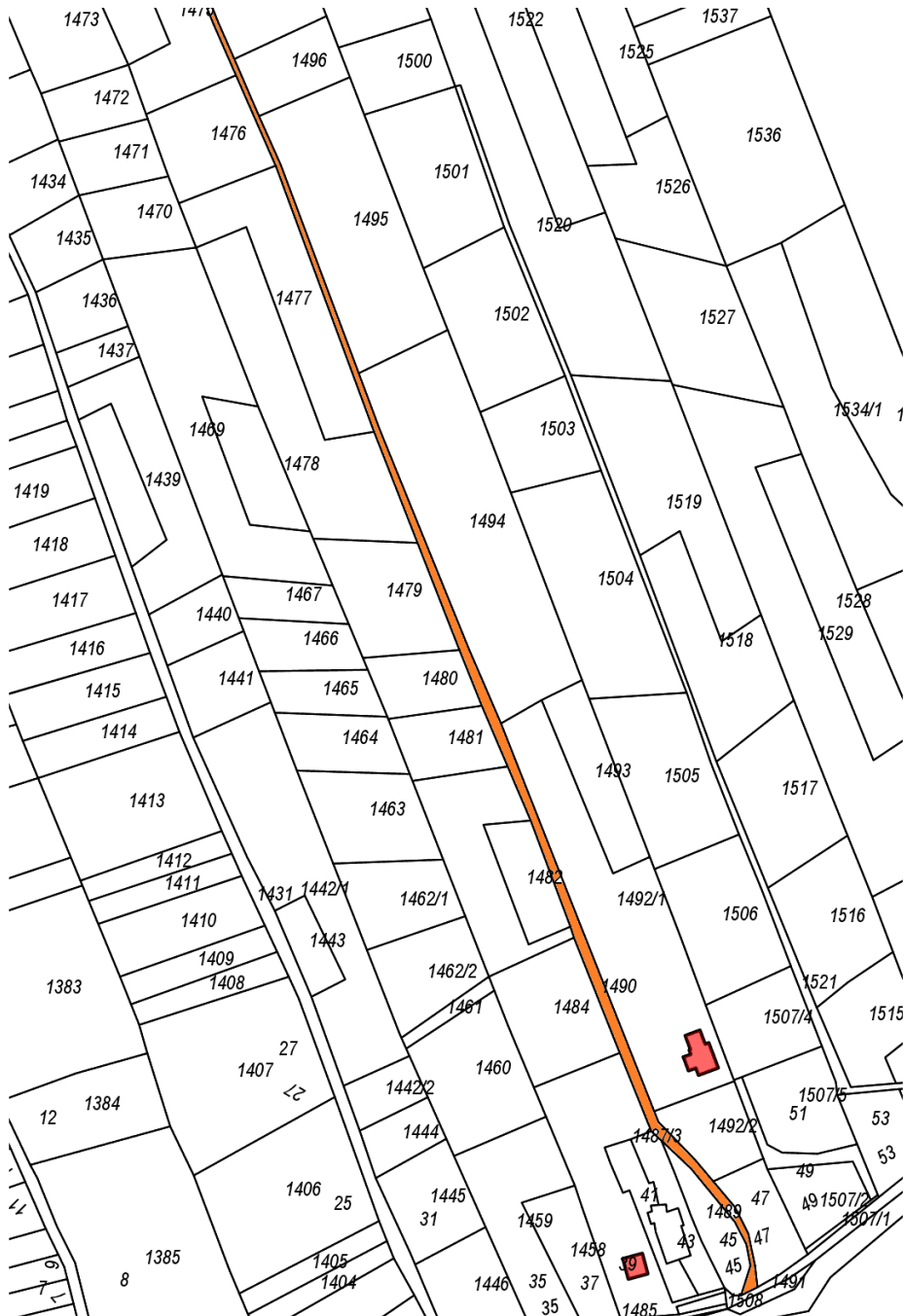
Załącznik Nr 2  
do Uchwały Nr XLVII/235/18  
Rady Gminy Świnna  
z dnia 28 marca 2018 r.

Pewel Ślemieńska, ul. Południowa



Załącznik Nr 3  
do Uchwały Nr XLVII/235/18  
Rady Gminy Świnna  
z dnia 28 marca 2018 r.

Pewel Ślemieńska, ul. Cytrynowa



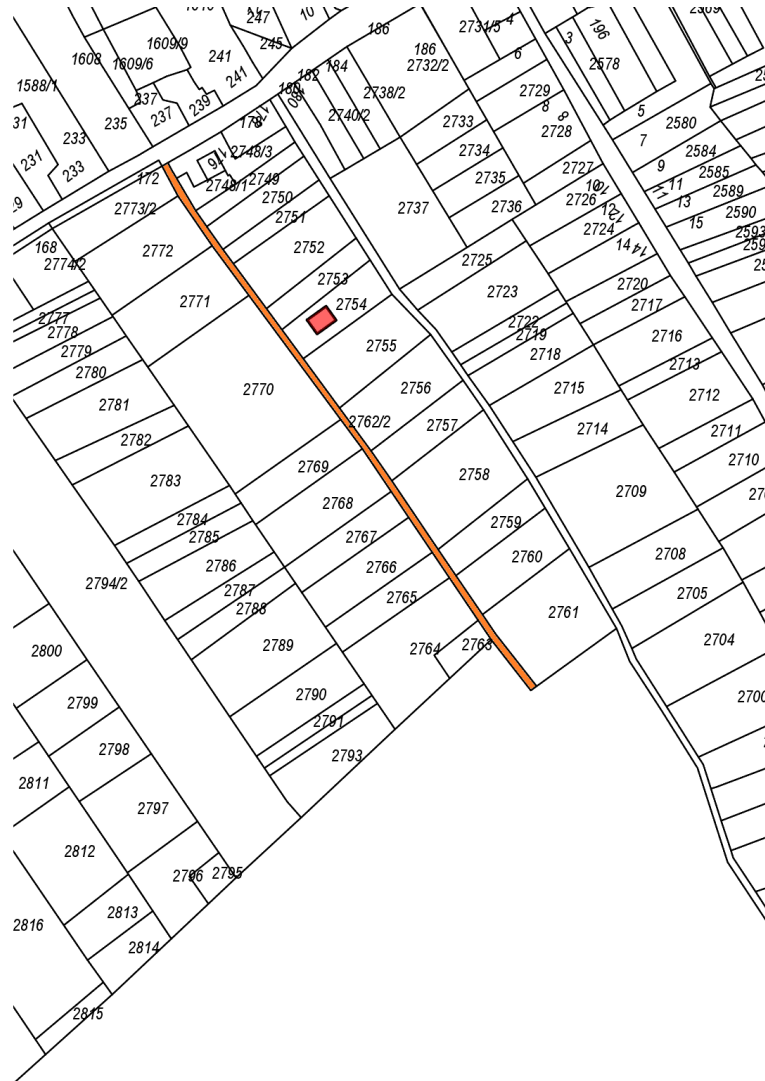
Załącznik Nr 4  
do Uchwały Nr XLVII/235/18  
Rady Gminy Świnna  
z dnia 28 marca 2018 r.

Pewel Ślemieńska, ul. Widokowe Wzgórze



Załącznik Nr 5  
do Uchwały Nr XLVII/235/18  
Rady Gminy Świnna  
z dnia 28 marca 2018 r.

Pewel Ślemieńska, ul. Zielna



Załącznik Nr 6  
do Uchwały Nr XLVII/235/18  
Rady Gminy Świnna  
z dnia 28 marca 2018 r.

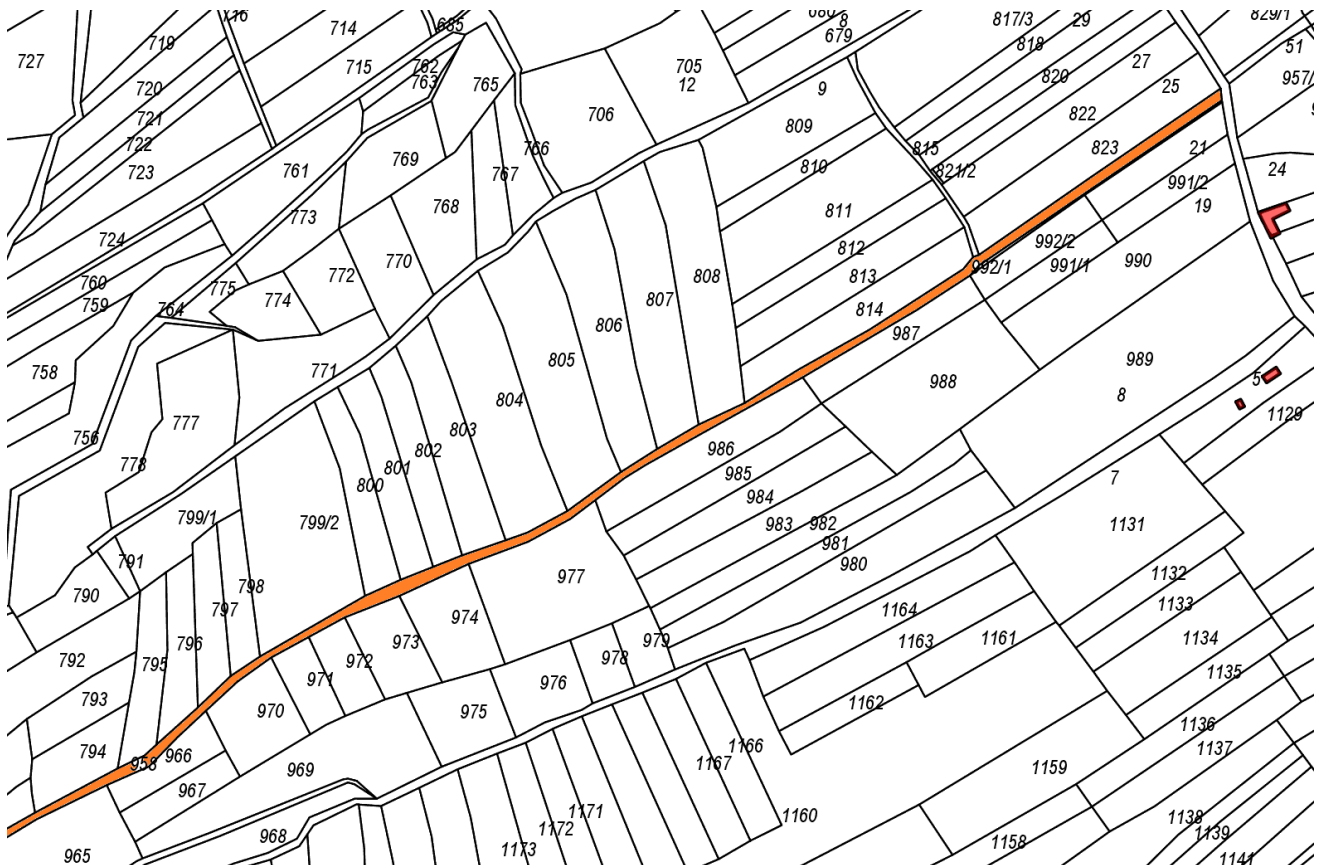
Rychwałdek, ul. Przyjazna





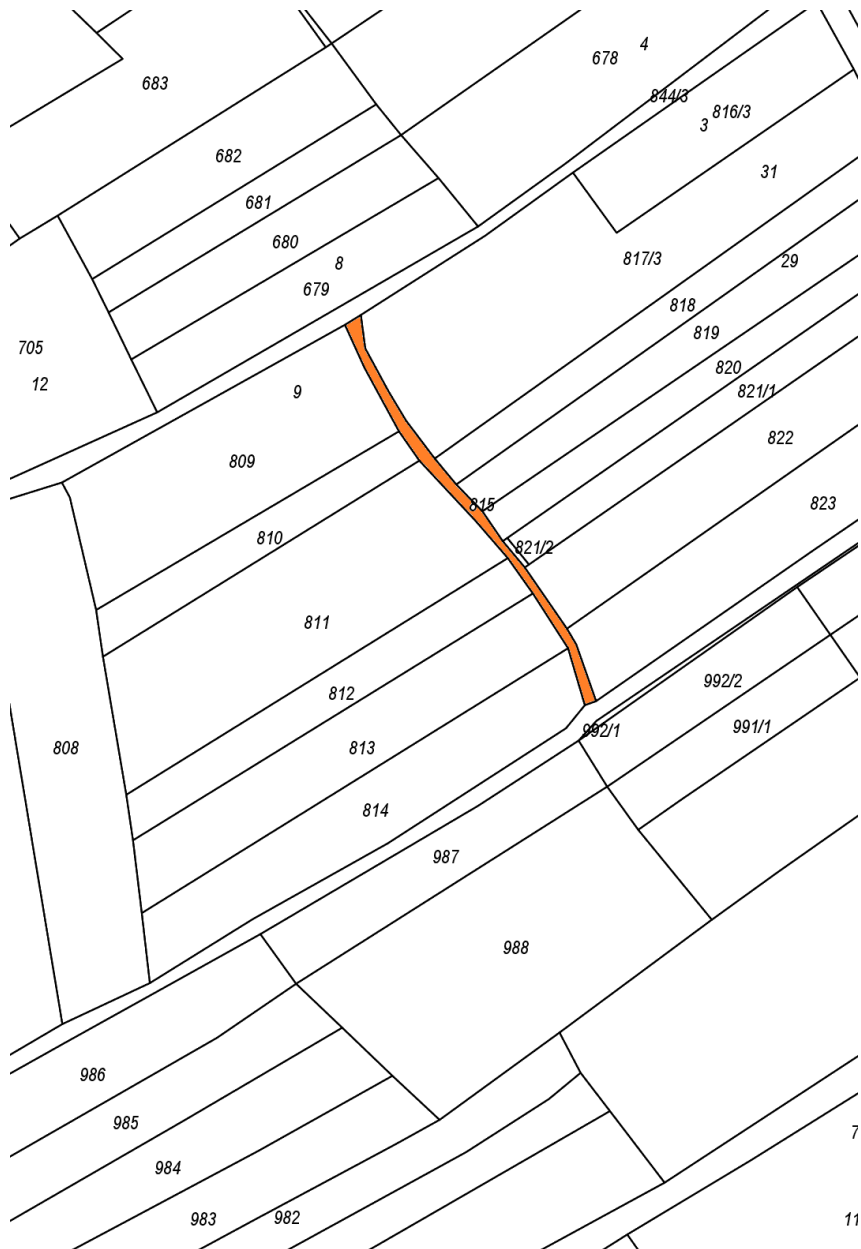
Załącznik Nr 7  
do Uchwały Nr XLVII/235/18  
Rady Gminy Świnna  
z dnia 28 marca 2018 r.

Rychwałdek, ul. Ciepła





Rychwałdek, ul. Przechodnia



Załącznik Nr 9  
do Uchwały Nr XLVII/235/18  
Rady Gminy Świnna  
z dnia 28 marca 2018 r.

Rychwałdek, ul. Pod Barutką

